



АДМИНИСТРАЦИЯ НОВОПОЛЯНСКОГО СЕЛЬСКОГО ПОСЕЛЕНИЯ  
АПШЕРОНСКОГО РАЙОНА

ПОСТАНОВЛЕНИЕ

от 11.08. 2016 г

№ 140

п. Новые Поляны

**Об утверждении схемы расположения земельного участка на кадастровом плане территории в кадастровом квартале 23:02:0804005, расположенного по адресу: Краснодарский край, Апшеронский район, поселок Новые Поляны, улица Кирова, б/н**

В соответствии с Земельным кодексом Российской Федерации, Законом Краснодарского края от 05 ноября 2002 года № 532-КЗ «Об основах регулирования земельных отношений в Краснодарском крае», Федеральным законом Российской Федерации от 24 июля 2007 года № 221-ФЗ «О государственном кадастре недвижимости», Уставом Новополянского сельского поселения Апшеронского района, решением Совета Новополянского сельского поселения Апшеронского района от 19 февраля 2015 года № 16 «Об утверждении Правила землепользования и застройки Новополянского сельского поселения» **п о с т а н о в л я ю:**

1. Утвердить схему расположения земельного участка площадью 300 квадратных метров на кадастровом плане территории в кадастровом квартале 23:02:0804005, расположенного по адресу: Краснодарский край, Апшеронский район, поселок Новые Поляны, улица Кирова, б/н, на землях населенных пунктов в зоне застройки индивидуальными жилыми домами (Ж) (прилагается).

2. Установить вид разрешенного использования земельного участка - малоэтажная жилая застройка.

3. Срок действия настоящего постановления составляет два года со дня его подписания.

4. Направить настоящее постановление в Апшеронский отдел управления Федеральной службы государственной регистрации, кадастра и картографии по Краснодарскому краю для внесения изменений в сведения государственного кадастра недвижимости.

5. Контроль за выполнением настоящего постановления оставляю за собой.

6. Постановление вступает в силу со дня его подписания.

Глава Новополянского  
сельского поселения



А.В. Кусакин

ПРИЛОЖЕНИЕ

УТВЕРЖДЕНА

постановлением администрации  
Новополянского сельского  
поселения Апшеронского района  
от 11.08.2016 № 140

**СХЕМА**








**расположения земельного участка или земельных  
участков на кадастровом плане территории**

Площадь земельного участка		300 м <sup>2</sup>	
Обозначение характерных точек границ	Координаты, м, МСК-23, 2 зона		
	X	Y	
1	2	3	
н1	397 316	2 207 455	
н2	397 299	2 207 442	
н3	397 308	2 207 430	
н4	397 323	2 207 441	
н1	397 316	2 207 455	



Масштаб 1:2 000

**Условные обозначения:**

-  н6 - Образующая точка, сведения о которой позволяют однозначно определить ее местоположение
-  7 - Существующая точка, имеющиеся в ГКН сведения о которой позволяют однозначно определить ее местоположение
-  - Существующая часть границы, имеющиеся в ГКН сведения о которой достаточны для определения ее местоположения
-  - Вновь образованная часть границы, сведения о которой достаточны для определения ее местоположения
-  :3У1 - надпись вновь образованного земельного участка, который является объектом кадастровых работ
-  - граница кадастрового квартала
-  3:02:0413010 - кадастровый номер кадастрового квартала